




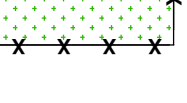





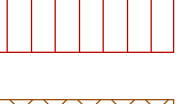




-  CONFINI COMUNALI
 -  **A** CENTRO STORICO
 -  **D1** ZONA CONSOLIDATA E DI COMPLETAMENTO PRODUTTIVA
 -  **E1** ZONA AGRICOLA
 -  **E3** ZONA AD USO AGRICOLO DI INTERESSE AMBIENTALE LIMITROFA AL PARCO OGLIO NORD
 -  EDIFICI RURALI DI INTERESSE STORICO - AMBIENTALI (CASCINE) E MANUFATTI
 -  **SP1** ZONA PER ATTREZZATURE AL SERVIZIO DEGLI INSEDIAMENTI RESIDENZIALI-COMMERCIALI-DIREZIONALI
 -  RISPETTO CIMITERIALE
 -  RISPETTO STRADALE
 -  RISPETTO ELETTRODOTTO
 -  RISPETTO CORSI D'ACQUA
 -  DISPOSIZIONI PARTICOLARI
 -  PARCO REGIONALE OGLIO NORD
- FATTIBILITA' GEOLOGICA DELLE AZIONI DI PIANO**
-  FASCIA A del P.A.I. (classe di fattibilita' 4C)
 -  FASCIA B del P.A.I. (classe di fattibilita' 3C) area potenzialmente esondabile del fiume Oglio e del fiume St
 -  FASCIA C del P.A.I. (classe di fattibilita' 2C)
 -  Fasce di rispetto estese secondo specifici regolamenti del reticolo idrografico principale e minore (classe di fattibilita' 4B)

REGIONE LOMBARDIA	PROVINCIA DI BRESCIA
 COMUNE DI VEROLAVECCHIA	
PIANO DI GOVERNO DEL TERRITORIO <small>APPROVATO CON DELIBERA C. C. n. 24 del 19 OTTOBRE 2011</small>	
PIANO DELLE REGOLE	
TAVOLA 1b RAPPRESENTAZIONE CARTOGRAFICA USO DEL SUOLO FATTIBILITA' GEOLOGICA DELLE AZIONI DI PIANO <small>MODIFICATO A SEGUITO DELLE PRESCRIZIONI CONTENUTE NEL PARERE DI COMPATIBILITA' CON IL P.T.C.P. E DELL'ACCOGLIMENTO DELLE OSSERVAZIONI</small>	
<small>SCALA 1 : 5000</small> <small>DATA GIUGNO 2011</small>	
IL SINDACO	IL SEGRETARIO
GRUPPO DI LAVORO	
- Dott. Arch. Pierfranco Rossetti	(aspetti territoriali e urbanistici) - coordinatore
- Angelo Straolizini & Partners S.r.l.	(aspetti socio - economici)
- Dott. Ing. Vincenzo Bonometti	(aspetti della mobilita')
- Dott. Geol. Marco Daguati	(aspetti geologici idrogeologici e sismici)
- Professione Ambiente Studio Associato	(valutazione ambientale strategica)

